

směr Chrudim

směr Borohrádek

## Křemínky

SO

607

1.

2005

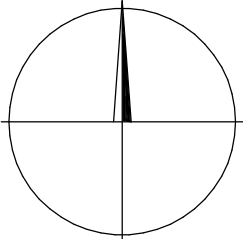
TU 1531 041

TU 1531 040


TU 1531 041


## BOD VYTYČOVACÍ SÍŤ

- 2378 Bude zachován
- 2382 Bude zničen
- 2376 Při ochraně může být zachován
- 4002 Pomocný bod, dočasně stab.



			ČÍSLO SOUPRAVY:
REVIZE Č.	DATUM	ZMĚNA	


 SB projekt s.r.o.  
 Kasárenská 4063/4, 695 01 Hodonín

Katastrální území	Vyhotovil	Kontroloval	 <b>GEOMETRA</b>	
Moravany nad Loučnou	V. Vyskočil, P. Putna	Ing. Svatoopluk Štoklaská		
Investor:	Správa železnic, s.a., Dlážděná 1003/7, Nové Město, 11000 Praha 1			
Objednavatel:	SB Projekt s.r.o., Kaskáderna 4063/4, 695 01 Hadornín 1			
Název zakázky :				
Výstavba PZS přejezdu P5026 v km 28,091			zeměměřická kancelář s.r.o.	
trati Chrudim – Borohrádek			KYJOV , Masarykovo nám. 63	
			tel. 518 611 666	
			IČO - 253 287 27	
Geodetický podklad - Vytyčovací síť	Část:	1.3	Zakázka č.	136/2020
Přehled bodového pole - vytyčovací síť	Příloha:	2.2	Datum	11/2020
			Souř.systém	S-JTSK
			Výškový syst.	Bov
			Meritko	1 : 1000